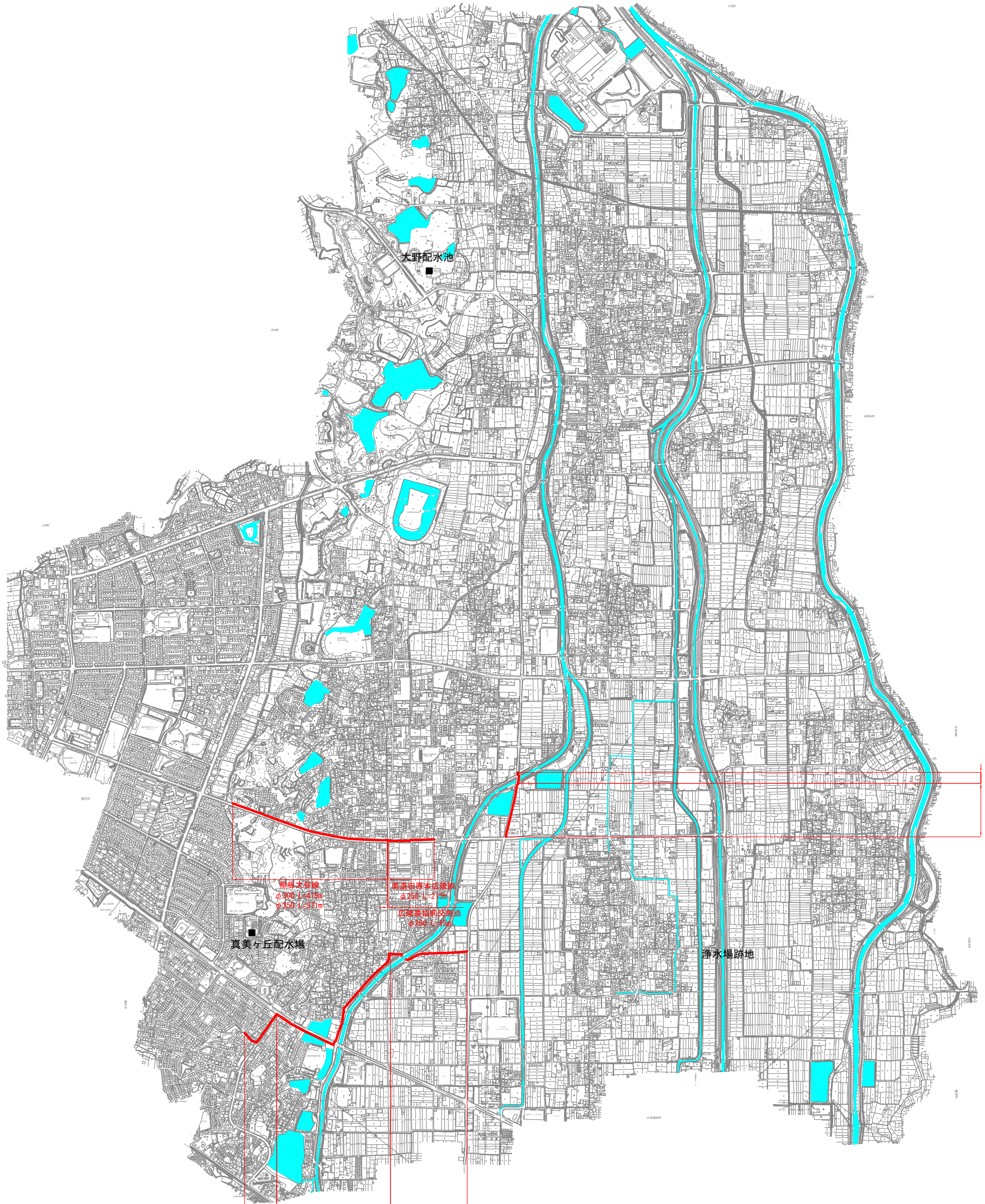



# 位置図



大野配水池

真美ヶ丘配水場

浄水場跡地

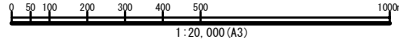
御母木谷線  
φ300 L=415m  
φ250 L=371m

東道中橋本庄線  
φ250 L=210m  
瓜塚裏田原交差点  
φ200 L=160m

県道大和高田班鳩線  
新笠橋 φ150 L=48m

県道大和高田班鳩線  
新笠橋 φ150 L=276m

みささぎ台13号線 県道中和幹線 南郷安部線  
築山大塚線 県道河合大和高田線 φ200 L=465m  
φ300 L=86m φ200 L=862m



図面の名称	図面番号
位置図 (DB施工)	
縮尺 S=1:20,000 (A3)	
測量	平成 年 月 日 終了
設計	
製原図	
図複写	